

Сообщение о возможном установлении публичного сервитута (Ачинский район, Красноярский край)

В соответствии с пунктом 3 статьи 39.42 Земельного кодекса Российской Федерации Министерство цифрового развития, связи и массовых коммуникаций Российской Федерации настоящим сообщает, что в целях строительства и эксплуатации линейного объекта «ВОЛС от МГ Красноярск – Кемерово до БС 45130 Тарутино» возможно установление публичного сервитута в отношении следующих земельных участков (их частей):

24:02:0000000:4530, местоположение: Тарутинский сельсовет Ачинского района Красноярского края;

единое землепользование 24:02:0000000:45 (24:02:0403004:2), местоположение: Красноярский край, р-н Ачинский, федеральная автомобильная дорога М-53 Байкал.

Обоснованием необходимости установления публичного сервитута является договор от 31.05.2022 № 11К/255 для строительства и эксплуатации «ВОЛС от МГ Красноярск – Кемерово до БС 45130 Тарутино», заключенный между ПАО «Вымпел-Коммуникации» и владельцем дороги ФКУ «Федеральное казенное учреждение «Федеральное управление автомобильных дорог «Енисей» Федерального дорожного агентства».

Заинтересованные лица могут ознакомиться с поступившим ходатайством об установлении публичного сервитута и прилагаемым к нему описанием местоположения границ публичного сервитута в Министерстве цифрового развития, связи и массовых коммуникаций Российской Федерации по адресу: 123112, Москва, Пресненская наб., д. 10, стр. 2, IQ-квартал; в администрации Тарутинского сельсовета Ачинского района Красноярского края по адресу: 662176, Ачинский район, п. Тарутино, ул. Тракторная, 34 А; в администрации муниципального образования Ачинский район Красноярского края по адресу: 662150, Красноярский край, г. Ачинск, ул. Свердлова, д. 17.

Подать заявления об учете прав на земельные участки можно по адресу Министерства цифрового развития, связи и массовых коммуникаций Российской Федерации (Москва, Пресненская наб., д. 10, стр. 2, IQ-квартал).

Срок подачи заявлений об учете прав на земельные участки, в отношении которых испрашивается публичный сервитут, составляет 15 (пятнадцать) дней со дня опубликования данного сообщения (в соответствии с п. 8 ст. 39.42 Земельного кодекса Российской Федерации). Правообладатели земельных участков, подавшие такие заявления по истечении указанного срока, несут риски невозможности обеспечения их прав в связи с отсутствием информации о таких лицах и их правах на земельные участки.

Время приема заинтересованных лиц для ознакомления с поступившим ходатайством об установлении публичного сервитута и подачи заявлений:

- Понедельник – четверг: с 9:30 до 12:30 и с 14:00 до 17:00;
- Пятница: с 9:30 до 12:30 и с 14:00 до 15:00.

Подробнее о порядке приема граждан можно узнать на сайте <https://digital.gov.ru/ru/appeals/personal/>.

Данная информация размещена на официальных сайтах Министерства цифрового развития, связи и массовых коммуникаций Российской Федерации (<https://digital.gov.ru/>), администрации Тарутинского сельсовета Ачинского района Красноярского края (<https://tarutino24.ru/>), администрации муниципального образования Ачинский район Красноярского края (<https://ach-rajon.ru/>).


**Схема расположения публичного сервитута в полосе отвода
автомобильной дороги
Р-255 «Сибирь» Новосибирск-Кемерово-Красноярск-Иркутск
(км 673+515)**

Местоположение: Красноярский край, Ачинский район			
Площадь публичного сервитута: 234 кв.м.			
Цель использования - для строительства и эксплуатации линейного объекта «ВОЛС от МГ Красноярск-Кемерово до БС 45130 Тарутино».			
Обозначение характерных точек границ	Координаты, м		метод определения координат и средняя квадратическая погрешность положения характерных точек (Mt) в метрах
	X	Y	
1	2	3	4
24:02:0000000:4530/ЗОУИТ 1, S=32			
1	699972.65	159776.40	Аналитический, 0.5
2	699979.08	159777.68	Аналитический, 0.5
3	699978.36	159781.61	Аналитический, 0.5
4	699971.89	159780.30	Аналитический, 0.5
1	699972.65	159776.40	Аналитический, 0.5
9	699921.56	159766.19	Аналитический, 0.5
10	699922.88	159766.46	Аналитический, 0.5
11	699921.94	159770.35	Аналитический, 0.5
12	699920.68	159770.10	Аналитический, 0.5
9	699921.56	159766.19	Аналитический, 0.5
24:02:0403004:2 (входит в единое землепользование 24:02:0000000:45) /ЗОУИТ 2, S=202 кв.м.			
5	699972.65	159776.40	Аналитический, 0.5
6	699971.89	159780.30	Аналитический, 0.5
7	699921.94	159770.35	Аналитический, 0.5
8	699922.88	159766.46	Аналитический, 0.5
5	699972.65	159776.40	Аналитический, 0.5

Система координат – МСК-166 (зона 3)

Проектные границы публичного сервитута определены в соответствии с Постановлением Правительства РФ от 9 июня 1995 г. N 578 «Об утверждении Правил охраны линий и сооружений связи Российской Федерации», вдоль трассы подземного кабеля связи, определяемые параллельными прямыми, отстоящими на 2 метра с каждой стороны.

Схема расположения публичного сервитута в полосе отвода автомобильной дороги Р-255 «Сибирь» Новосибирск-Кемерово-Красноярск-Иркутск
(км 673+515)



Используемые условные знаки и обозначения:

□ - существующая часть границы земельного участка, имеющаяся в ЕГРН



□ - проектные границы публичного сервитута

— инженерные коммуникации

М 1:1000

Ходатайство об установлении публичного сервитута	
1	Министерство цифрового развития, связи и массовых коммуникаций Российской Федерации (наименование органа, принимающего решение об установлении публичного сервитута)
2	Сведения о лице, представившем ходатайство об установлении публичного сервитута (далее - заявитель):
2.1	Полное наименование Публичное акционерное общество «Вымпел-Коммуникации»
2.2	Сокращенное наименование (при наличии) ПАО «ВымпелКом»
2.3	Организационно-правовая форма Публичное акционерное общество
2.4	Почтовый адрес (индекс, субъект Российской Федерации, населенный пункт, улица, дом) ул.8 Марта, 10, стр.14, г.Москва, Россия, 127083
2.5	Адрес электронной почты info@beeline.ru
2.6	ОГРН 1027700166636
2.7	ИНН 7713076301
3	Сведения о представителе заявителя:
3.1	Фамилия Ершов
	Имя Виталий
	Отчество (при наличии) Анатольевич
3.2	Адрес электронной почты (при наличии) kondrashova@telstroi.ru
3.3	Телефон 7 (961) 980-85-20
3.4	Наименование и реквизиты документа, подтверждающего полномочия представителя заявителя Доверенность от 22.11.2021 г. №77/768-н/77-2021
4	Прошу установить публичный сервитут в отношении земель и (или) земельного(ых) участка(ов) в <u>целях строительства и эксплуатации линейного объекта «ВОЛС от МГ Красноярск — Кемерово до БС 45130 Тарутино»</u>
5	Испрашиваемый срок публичного сервитута <u>25 лет</u>
6	Срок, в течение которого использование земельного участка (его части) и (или) расположенного на нем объекта недвижимости в соответствии с их разрешенным использованием будет в соответствии с подпунктом 4 пункта 1 статьи 39.41 Земельного кодекса Российской Федерации невозможно или существенно затруднено в связи с осуществлением деятельности, для обеспечения которой устанавливается публичный сервитут (при возникновении таких обстоятельств) – 1 месяц.

7	<p>Обоснование необходимости установления публичного сервитута: <u>В соответствии с п.п. 7 п. 2 ст. 39.41 Земельного кодекса РФ, на основании заключенного договора от 31.05.2022 года №11К/255 для строительства и эксплуатации «ВОЛС от МГ Красноярск — Кемерово до БС 45130 Тарутино»</u></p>					
8	<p>Сведения о правообладателе инженерного сооружения, которое переносится в связи с изъятием земельного участка для государственных или муниципальных нужд, в случае, если заявитель не является собственником указанного инженерного сооружения (в данном случае указываются сведения в объеме, предусмотренном строкой 2 настоящей формы) (заполняется в случае, если ходатайство об установлении публичного сервитута подается с целью установления публичного сервитута в целях реконструкции инженерного сооружения, которое переносится в связи с изъятием такого земельного участка для государственных или муниципальных нужд) -</p>					
9	<p>Кадастровые номера земельных участков (при их наличии), в отношении которых подано ходатайство об установлении публичного сервитута, адреса или иное описание местоположения таких земельных участков</p>	<p><u>24:02:0000000:4530, местоположение: Тарутинский сельсовет Ачинского района Красноярского края</u> <u>Единое землепользование 24:02:0000000:45 (24:02:0403004:2), местоположение: Красноярский край, р-н Ачинский, федеральная автомобильная дорога М-53 Байкал)</u></p>				
10	<p>Право, на котором инженерное сооружение принадлежит заявителю (если подано ходатайство об установлении публичного сервитута в целях реконструкции или эксплуатации инженерного сооружения)</p>					
11	<p>Сведения о способах представления результатов рассмотрения ходатайства:</p> <table border="1" data-bbox="295 1265 1444 1489"> <tr> <td data-bbox="295 1265 981 1377">в виде электронного документа, который направляется уполномоченным органом заявителю посредством электронной почты</td> <td data-bbox="989 1265 1444 1377" style="text-align: center;"> <u> да </u> (да/нет) </td> </tr> <tr> <td data-bbox="295 1377 981 1489">в виде бумажного документа, который заявитель получает непосредственно при личном обращении или посредством почтового отправления</td> <td data-bbox="989 1377 1444 1489" style="text-align: center;"> <u> да </u> (да/нет) </td> </tr> </table>		в виде электронного документа, который направляется уполномоченным органом заявителю посредством электронной почты	<u> да </u> (да/нет)	в виде бумажного документа, который заявитель получает непосредственно при личном обращении или посредством почтового отправления	<u> да </u> (да/нет)
в виде электронного документа, который направляется уполномоченным органом заявителю посредством электронной почты	<u> да </u> (да/нет)					
в виде бумажного документа, который заявитель получает непосредственно при личном обращении или посредством почтового отправления	<u> да </u> (да/нет)					
12	<p>Документы, прилагаемые к ходатайству:</p> <ol style="list-style-type: none"> 1. <u>Договор №11К/255 от 31.05.2022 в 1-м экз. на 10-ти листах;</u> 2. <u>Сведения о границах публичного сервитута, включающие графическое описание местоположения границ публичного сервитута и перечень координат характерных точек этих границ в системе координат, установленной для ведения единого государственного реестра недвижимости;</u> 3. <u>Доверенность от 22.11.2021 г. №77/768-н/77-2021</u> 					

13	Подтверждаю согласие на обработку персональных данных (сбор, систематизацию, накопление, хранение, уточнение (обновление, изменение), использование, распространение (в том числе передачу), обезличивание, блокирование, уничтожение персональных данных, а также иных действий, необходимых для обработки персональных данных в соответствии с законодательством Российской Федерации), в том числе в автоматизированном режиме	
14	Подтверждаю, что сведения, указанные в настоящем ходатайстве, на дату представления ходатайства достоверны; документы (копии документов) и содержащиеся в них сведения соответствуют требованиям, установленным статьей 39.41 Земельного кодекса Российской Федерации	
15	Подпись:	Дата:
	 _____ (подпись)	_____ 29" 11 2022 г.
	 _____ (инициалы, фамилия)	